

RADA MIASTA ŁAŃCUTA

ul. Plac Sobieskiego 18
37-100 ŁAŃCUT

OA.0710.4.2023

UCHWAŁA Nr LVI/396/2023

RADY MIASTA ŁAŃCUTA

z dnia 16 lutego 2023 r.

w sprawie pozbawienia kategorii drogi gminnej poprzez wyłączenie jej części z użytkowania jako drogi publicznej

Na podstawie art. 7 ust. 2 oraz art. 10 ust. 1-3 ustawy z dnia 21 marca 1985 roku o drogach publicznych (Dz.U. z 2022 poz. 1693 ze zm.) w związku z art. 18 ust. 2 pkt 15 oraz art. 40 ust. 1 i art. 41 ust. 1 ustawy z dnia 8 marca 1990 r. o samorządzie gminnym (Dz. U. z 2023 poz.40) po zasięgnięciu opinii Zarządu Powiatu Łańcuckiego, Rada Miasta Łańcuta uchwala co następuje:

§ 1. Pozbawia się kategorii drogi publicznej gminnej część drogi – ul. Hugo Kołłątaja Łańcutie na obszarze działki nr 5345, wpisaną do Księgi Wieczystej nr RZ1A/00037831/6, (po podziale działka nr 5345/2, 5345/3) wyłączając drogę w tym zakresie z użytkowania.

§ 2. Położenie drogi wyłączonej z użytkowania jako drogi publicznej zawiera załącznik graficzny do niniejszej uchwały, na którym część wyłączona zaznaczona jest kolorem niebieskim.

§ 3. Wykonanie uchwały powierza się Burmistrzowi Miasta Łańcuta.

§ 4. Uchwała wchodzi w życie po upływie 14 dni od dnia ogłoszenia w Dzienniku Urzędowym Województwa Podkarpackiego.

Przewodniczący Rady: Mirosław Rzeszółtko

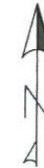




Legenda:

Działka ewidencyjna nr 5345 o pow. 0,1593 ha, obj. KW RZ1A/00037831/6, położona w obrębie 0001 M. Łańcut, gm. M. Łańcut, dzieli się na działki: 5345/1 o pow. 0,1561 ha, 5345/2 o pow. 0,0012 ha oraz 5345/3 o pow. 0,0020 ha.

Podane powierzchnie oraz linie podziałowe zostały określone w sposób przybliżony.

 - część pasa drogowego pozbawiona kategorii drogi gminnej



Miejscowość:		ŁAŃCUT		MAPA Z WSTĘPNYM PROJEKTEM PODZIAŁU NIERUCHOMOŚCI dz. 5345 SKALA 1:500	Identyfikator zgłoszonej pracy:	 Firma Geodezyna Tomasz Szczepański 37-114 Białobrzegi 67a tel.: 723 738 448 NIP: 8151594651, REGON: 691687444 Nazwa wykonawcy  mgr inż. Maria Zegar
Jednostka ewidencyjna	identyfikator	181001_1			GN-K.6642.2910.2022	
	nazwa	M. ŁAŃCUT			Identyfikator wykonawcy:	
Obręb ewidencyjny	identyfikator	0001			253/2022	
	nazwa	M. ŁAŃCUT				
Numer księgi wieczyste:		RZ1A/00037831/6				
Arkusze mapy zasadniczej		7.125.32.01.2.3,7.125.32.01.4.1				
Wykazane na mapie granice nieruchomości podlegające podziałowi, są zgodne z danymi ewidencyjnymi.				Data opracowania mapy: 14.10.2022	linię i nazwisko oraz podpis geodety, który opracował mapę	